

**«СОГЛАСОВАНО»**

Администрация Гатчинского  
Муниципального района

дата \_\_\_\_\_ подпись \_\_\_\_\_ ФИО \_\_\_\_\_

**«СОГЛАСОВАНО»**

Отдел ГИБДД УМВД России по  
Гатчинскому району  
Ленинградской области

11.12.2014 *Романов АЮ*  
дата \_\_\_\_\_ подпись \_\_\_\_\_ ФИО \_\_\_\_\_  
*см. лис 2*

**«УТВЕРЖДАЮ»**

Директор МБОУ «Гатчинская СОШ  
№ 9 с углубленным изучением  
отдельных предметов»

*Глыбина* Е. Н. Глыбина  
дата \_\_\_\_\_ подпись \_\_\_\_\_ ФИО \_\_\_\_\_

## ПАСПОРТ

дорожной безопасности образовательного учреждения  
Муниципального бюджетного общеобразовательного учреждения  
«Гатчинская средняя общеобразовательная школа № 9 с  
углубленным изучением отдельных предметов»

2014 год



УПРАВЛЕНИЕ МИНИСТЕРСТВА ВНУТРЕННИХ ДЕЛ  
ПО ГАТЧИНСКОМУ РАЙОНУ ЛЕНИНГРАДСКОЙ ОБЛАСТИ

ОТДЕЛ ГОСУДАРСТВЕННОЙ ИНСПЕКЦИИ БЕЗОПАСНОСТИ ДОРОЖНОГО ДВИЖЕНИЯ  
188304, г. Гатчина, ул. Новоселов, д. 3-а, тел/факс (81371) 71060

Отделом Госавтоинспекции УМВД России по Гатчинскому району рассмотрен и согласован Паспорт дорожной безопасности при условии внесения в срок до **31.03.2015** года следующих изменений:

1. В схемах организации дорожного движения в непосредственной близости от образовательного учреждения отразить существующую дорожную обстановку - обозначить существующие технические средства организации дорожного движения и элементы обустройства улично-дорожной сети.
2. Внести в документацию элементы организации дорожного движения, необходимые для реализации мероприятий в рамках повышения уровня безопасности движения (проектируемые искусственные неровности, дорожные знаки, пешеходные ограждения, светофоры и т.д.), и требуемые к обустройству на дорогах в соответствии с положениями действующих в области безопасности дорожного движения технических регламентов и государственных стандартов.

Главный государственный инспектор  
безопасности дорожного движения  
по Гатчинскому району



А.Ю. Романов

Исполнил: Старший государственный инспектор  
дорожного надзора ОГИБДД  
УМВД России по Гатчинскому району  
Кузнецов Д.В.  
тел. 81371-70084

## Общие сведения

Муниципальное бюджетное общеобразовательное учреждение  
«Гатчинская средняя общеобразовательная школа № 9 с углубленным  
изучением отдельных предметов»

Тип ОУ : общеобразовательное учреждение

Юридический адрес: 188300. Ленинградская область,  
город Гатчина, улица Киргетова, дом 28

Фактический адрес: 188300. Ленинградская область,  
город Гатчина, улица Киргетова, дом 28

### Руководители образовательного учреждения:

Директор (руководитель): Глыбина Елена Николаевна 88137130040

Заместитель директора  
по учебной работе : Ковалева Нина Сергеевна 88137130040

Заместитель директора  
по воспитательной работе: Гайдамакова Татьяна Юрьевна 88137130040

Ответственные работники  
муниципального органа  
образования

Баум Н. Я. 8(81371)9-64-57, 8962-719-65-83  
Михайлов С. В. 8(81371)9-64-67, 8921-920-42-03

Ответственные от  
Госавтоинспекции

Платонова О. В. тел.8931-306-50-30

Ответственные работники  
за мероприятия по профилактике  
детского травматизма

заместитель директора по безопасности  
Липский Игорь Брониславович  
88137130040

Руководитель или ответственный работник дорожно-эксплуатационной организации, осуществляющей содержание улично-дорожной сети (УДС)\*

Гарбуз А. Н. тел.8(81371) 22-806

Руководитель или ответственный работник дорожно-эксплуатационной организации, осуществляющей содержание технических средств организации дорожного движения (ТСОДД)\*

\_\_\_\_\_  
фамилия, имя, отчество

\_\_\_\_\_  
телефон

Количество учащихся **1100**

Наличие уголка по БДД : имеется на 1 этаже

Наличие класса по БДД : в рамках кабинета ОБЖ

Наличие автогородка (площадки) по БДД : **НЕТ**

Наличие автобуса в образовательном учреждении : **НЕТ**

**Время занятий в образовательном учреждении:**

1-ая смена: 8.00 – 13.30

2-ая смена: 13.40-19.00

внеклассные занятия: 14.00 – 21.00

**Телефоны оперативных служб:**

Пожарная 01, 3-89-44	Водоканал 9-37-25	УВД 2-23-57
Полиция 02, 2-25-70	Теплосети 9-44-93	ГИБДД 7-10-60
Скорая 03, 2-26-27	Электросети:	ФСБ 9-38-25
Горгаз 04, 2-27-03	город 2-22-35	военкомат 2-28-66
ЖКХ 05, 9-35-77	район 2023-35	код ГМР 8-813-71

## **Содержание**

### I. План-схемы образовательного учреждения.

1. Район расположения образовательного учреждения, пути движения транспортных средств и детей (обучающихся, воспитанников).
2. Организация дорожного движения в непосредственной близости от образовательного учреждения с размещением соответствующих технических средств организации дорожного движения, маршруты движения детей и расположение парковочных мест.
3. Маршруты движения организованных групп детей от образовательного учреждения к стадиону, парку или спортивно-оздоровительному комплексу.
4. Пути движения транспортных средств к местам разгрузки/погрузки и рекомендуемые безопасные пути передвижения детей по территории образовательного учреждения.

### II. Информация об обеспечении безопасности перевозок детей специальным транспортным средством (автобусом).

1. Общие сведения.
2. Маршрут движения автобуса до образовательного учреждения.
3. Безопасное расположение остановки автобуса у образовательного учреждения.

### III. Приложения

План-схема пути движения транспортных средств и детей (обучающихся, воспитанников) при проведении дорожных ремонтно-строительных работ вблизи образовательного учреждения

## **I. План-схемы образовательного учреждения**

### **1. Район расположения образовательного учреждения, пути движения транспортных средств и детей (обучающихся, воспитанников)**

#### **Схема организации дорожного движения в непосредственной близости от образовательного учреждения с размещением соответствующих технических средств организации дорожного движения, маршрутов движения детей.**

\*\*\*\*\*

⊗ Дорожно-эксплуатационные организации, осуществляющие содержание УДС и ТСОДД, несут ответственность в соответствии с законодательством Российской Федерации (Федеральный закон «О безопасности дорожного движения» от 10 декабря 1995 г. № 196-ФЗ, Кодекс Российской Федерации об административных правонарушениях, Гражданский кодекс Российской Федерации).

**1. Район расположения образовательного учреждения определяется группой жилых домов, зданий и улично-дорожной сетью, центром которого является непосредственно образовательное учреждение.**

**2. Территория, указанная в схеме, включает в себя:**

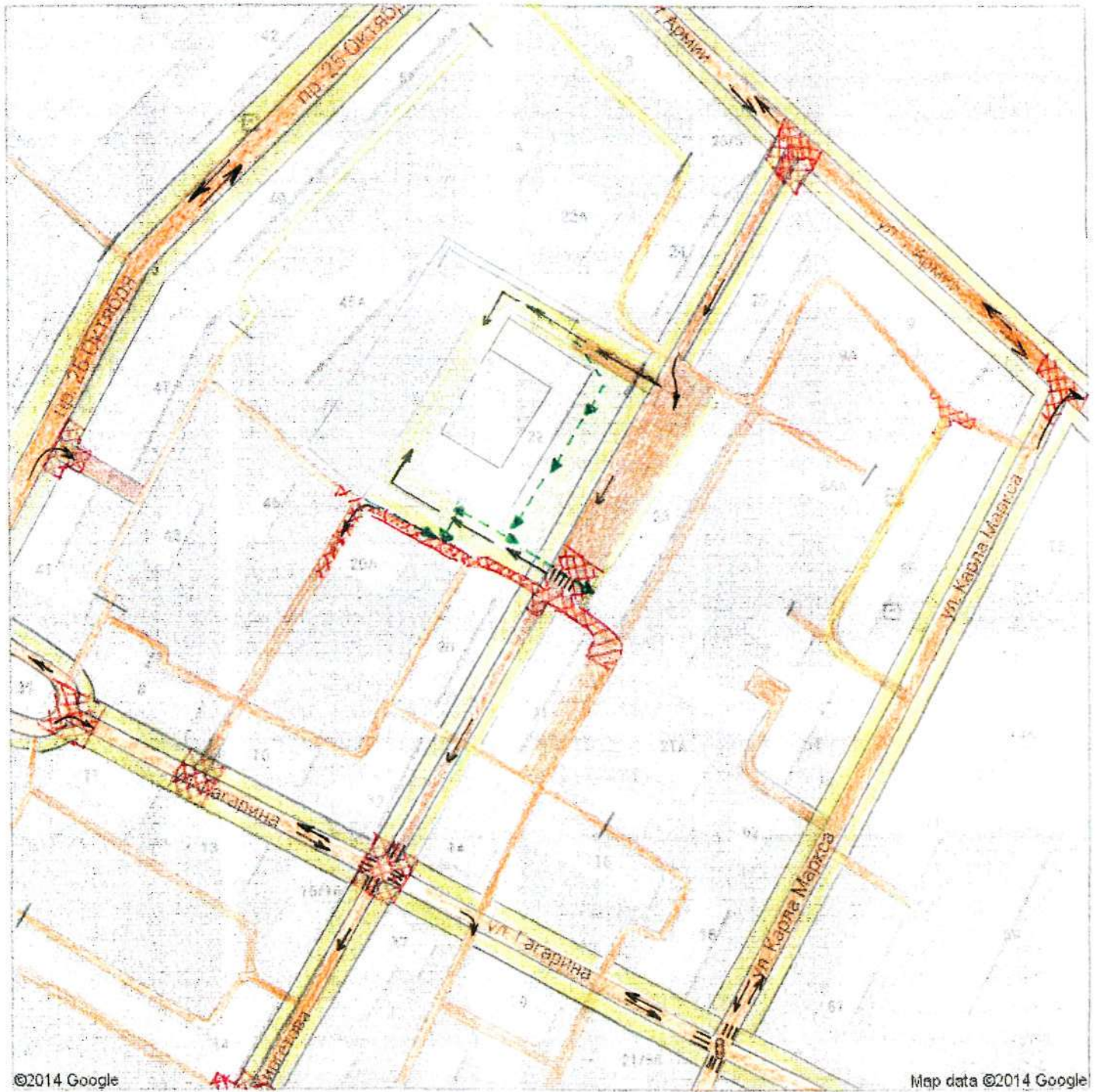
- образовательное учреждение;
- стадион с трибунами на территории ОУ, на котором могут проводиться занятия по физической культуре;
- сквер, расположенный внутри территории ОУ, в котором преподавателями начальных классов проводятся занятия на открытом воздухе;

- жилые дома, в которых проживает большая часть детей (обучающихся) данного образовательного учреждения;

- автомобильные дороги и тротуары.

**3. На схеме обозначено:**

- расположение жилых домов, зданий и сооружений;
- сеть автомобильных дорог;
- пути движения транспортных средств;
- пути движения детей (обучающихся) в ОУ /из ОУ;
- уличный нерегулируемый пешеходный переход;
- название улицы.



- жилая застройка



- проезжая часть



- тротуар



- подземный пешеходный переход



- надземный пешеходный переход



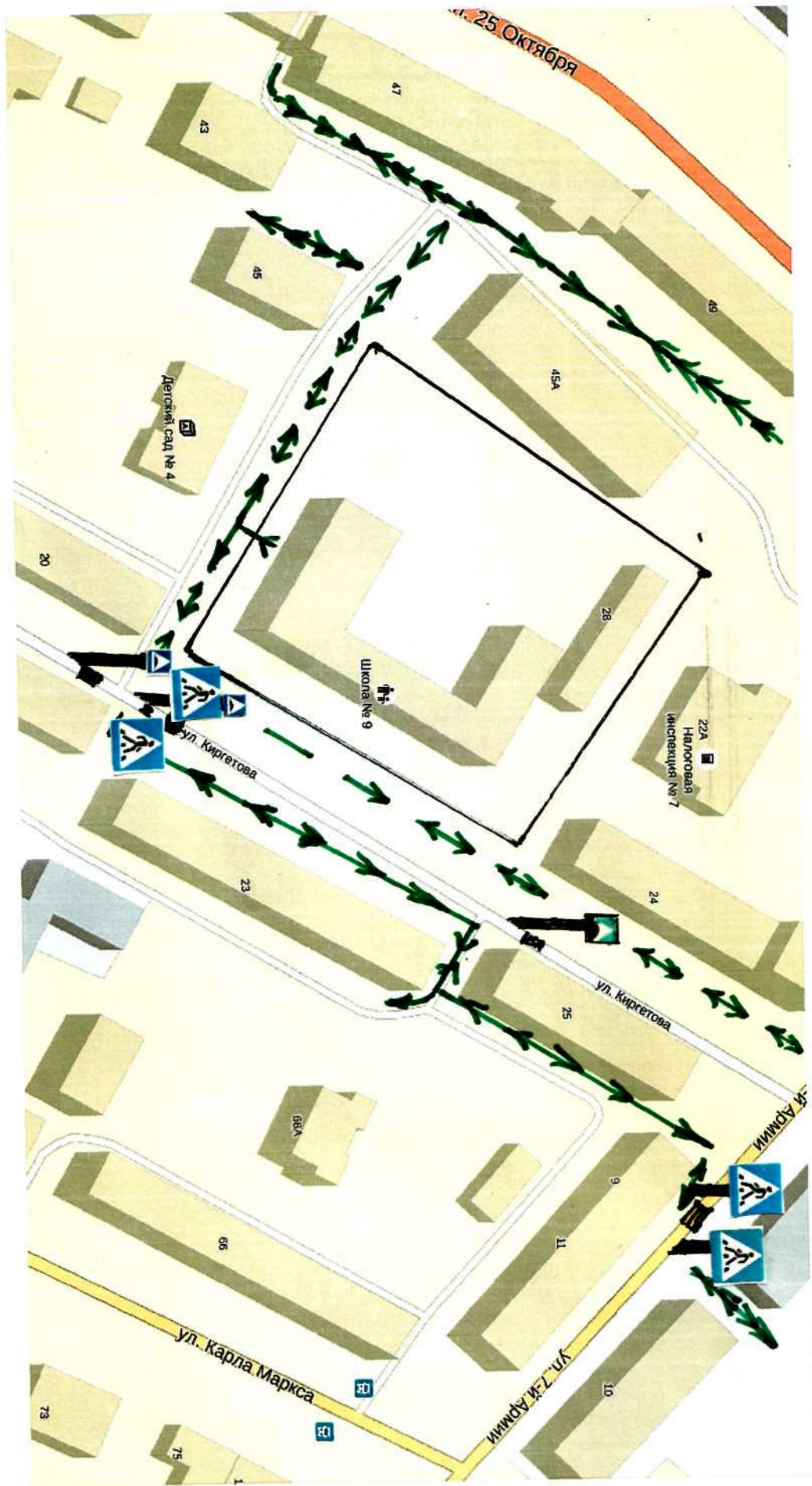
- движение транспортных средств



- движение детей (учеников) в (из) образовательное учреждение



- опасные участки









**вторые ворота  
заезда с  
ул. киргетова**



**главные ворота с  
заездом  
автомобилей и  
калиткой**

## **2. Схема организации дорожного движения в непосредственной близости от образовательного учреждения с размещением соответствующих технических средств организации дорожного движения, маршрутов движения детей и расположения парковочных мест**

1. Схема организации дорожного движения ограничена автомобильными дорогами, находящимися в доступной зоне от образовательного учреждения.

2. На схеме обозначено:

- здание ОУ с указанием территории, принадлежащей непосредственно ОУ;

- автомобильные дороги и тротуары;

- уличные нерегулируемый пешеходный переход на подходах к ОУ;

- дислокация существующих дорожных знаков и дорожной разметки;

- другие технические средства организации дорожного движения;

- направление движения транспортных средств по проезжей части;








- направление безопасного маршрута движения детей (обучающихся).

3. На схеме указано расположение остановок маршрутных транспортных средств и безопасные маршруты движения детей (обучающихся) от остановочного пункта к ОУ и обратно.

4. Указаны стоянки (парковочные места) около территории ОУ и безопасные маршруты движения детей (обучающихся) от парковочных мест к ОУ и обратно.



©2014 Google

-  - пешеходное ограждение
-  - ограждение образовательного учреждения и стоянки транспортных средств
-  - искусственная неровность
-  - искусственное освещение
-  - направление движения транспортного потока
-  - направление движения детей от остановок маршрутных транспортных средств
-  - направление движения детей от остановок частных транспортных средств



**мастерские школы для  
уроков технологии**

**дорога с заездом  
автотранспорта с  
ул. киргетова**









**вид дороги:  
заезд со стороны вторых  
ворот ул. киргетова**



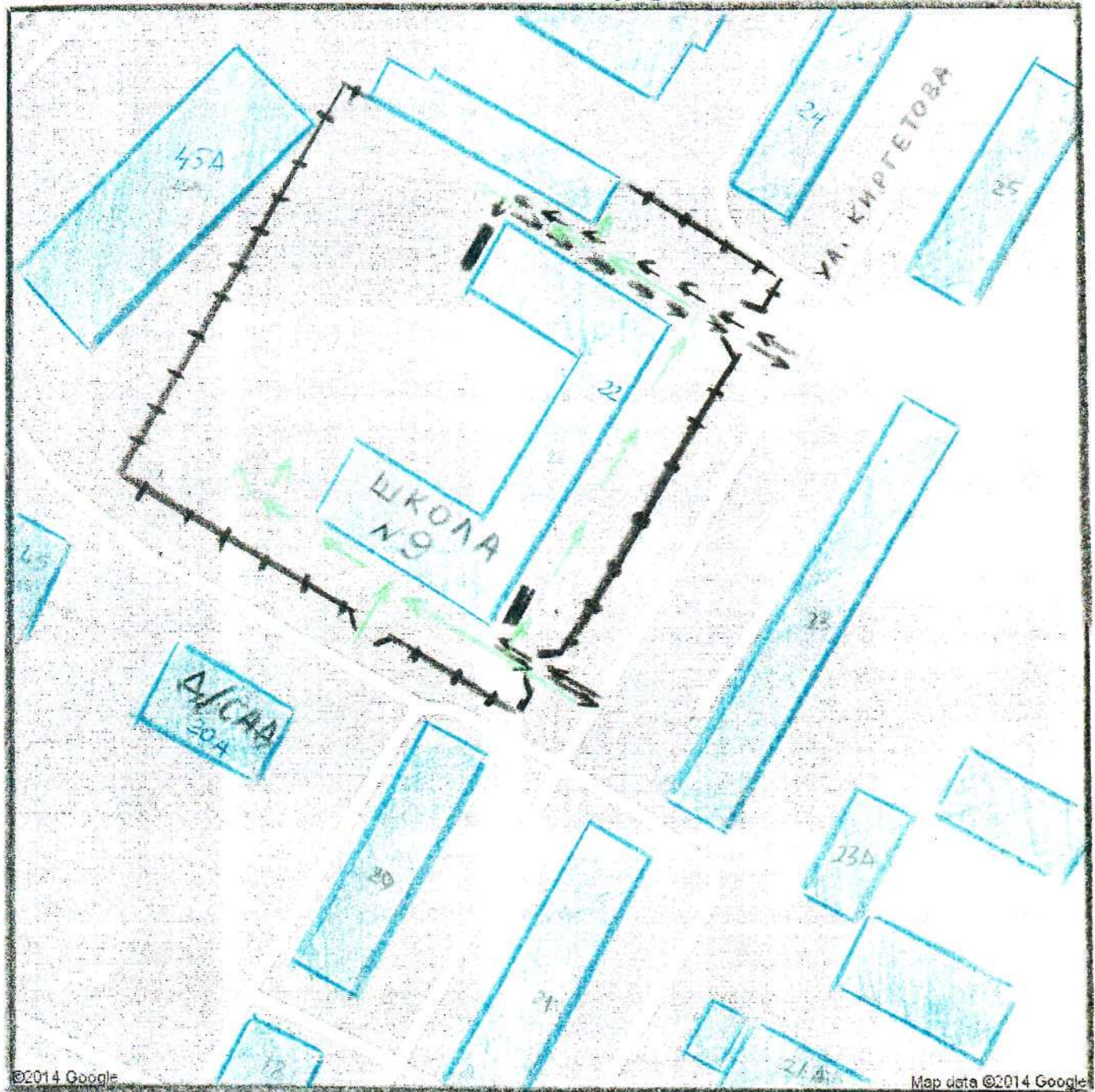
### 3. Маршруты движения организованных групп детей от образовательного учреждения к стадиону, парку или спортивно-оздоровительному комплексу



**На схеме указывается примерная траектория транспортного средства на территории ОУ, в том числе места погрузки-разгрузки, а также безопасный маршрут движения детей во время погрузочно-разгрузочных работ**

- |   |                                |   |  |
|---|--------------------------------|---|--|
|  | - жилая застройка              |  | - направление безопасного движения группы детей к стадиону, парку или в спортивно-оздоровительный комплекс |
|  | - проезжая часть               |   |  |
|  | - тротуар                      |  | - тупик  |
|  | - подземный пешеходный переход |   |  |

4. Пути движения транспортных средств к местам разгрузки/погрузки и рекомендуемые безопасные пути передвижения детей по территории образовательного учреждения



- въезд/выезд грузовых транспортных средств



- движение грузовых транспортных средств по территории образовательного учреждения



- движение детей и подростков на территории образовательного учреждения



- место разгрузки/погрузки







дорога с тыльной  
стороны школы

ВИД НА СТАДИОН  
ШКОЛЫ



пешеходная дорожка вдоль  
школы  
(вид с ул. киргетова)

**Информация об обеспечении безопасности перевозок детей  
специальным транспортным средством (автобусом).**

*(при наличии автобуса(ов))*

**1. Общие сведения**

Марка \_\_\_\_\_  
Модель \_\_\_\_\_  
Государственный регистрационный знак \_\_\_\_\_  
Год выпуска \_\_\_\_\_ Количество мест в автобусе \_\_\_\_\_  
Соответствие конструкции требованиям, предъявляемым к школьным автобусам \_\_\_\_\_  
\_\_\_\_\_

**1. Сведения о водителе(ях) автобуса(сов)**

Фамилия, имя, отчество, телефон	Дата принятия на работу	Стаж вождения ТС категории D	Дата предстоящего медицинского осмотра	Период проведения стажировки	Сроки повышения квалификации	Допущенные нарушения ПДД / в том числе через «Глонас»

**2. Организационно-техническое обеспечение**

1) Лицо, ответственное, за обеспечение безопасности дорожного движения (ФИО): \_\_\_\_\_  
назначено \_\_\_\_\_,  
прошло аттестацию \_\_\_\_\_.

2) Организация проведения предрейсового медицинского осмотра водителя:  
осуществляет \_\_\_\_\_  
(Ф.И.О. специалиста)  
на основании \_\_\_\_\_  
действительного до \_\_\_\_\_.

3) Организация проведения предрейсового технического осмотра транспортного средства:

осуществляет \_\_\_\_\_  
(Ф.И.О. специалиста)

на основании \_\_\_\_\_  
действительного до \_\_\_\_\_.

4) Дата очередного технического осмотра \_\_\_\_\_  
\_\_\_\_\_  
\_\_\_\_\_

5) Место стоянки автобуса в нерабочее время \_\_\_\_\_  
меры, исключающие несанкционированное использование \_\_\_\_\_  
\_\_\_\_\_  
\_\_\_\_\_

6) Место ремонта и технического обслуживания автобуса \_\_\_\_\_  
\_\_\_\_\_  
\_\_\_\_\_

7) Наличие и работоспособность алкозамка. Факты сработки \_\_\_\_\_  
\_\_\_\_\_  
\_\_\_\_\_

### 3. Сведения о владельце автобуса

Юридический адрес владельца: \_\_\_\_\_  
\_\_\_\_\_

Фактический адрес владельца: \_\_\_\_\_  
\_\_\_\_\_

Телефон ответственного лица \_\_\_\_\_

**Сведения об организациях, осуществляющих перевозку детей  
специальным транспортным средством (автобусом)**

---

---

---

---

---

Рекомендуемый список контактов организаций, осуществляющих перевозку детей специальным транспортным средством (автобусом).

(При перевозке детей специальным транспортным средством (автобусом) сторонней организацией заполняется карточка. Заполненная карточка хранится в разделе «Приложение»)

**Информационная карточка**  
**перевозок детей специальным транспортным средством (автобусом)**

**Общие сведения**

Марка \_\_\_\_\_

Модель \_\_\_\_\_

Государственный регистрационный знак \_\_\_\_\_

Год выпуска \_\_\_\_\_ Количество мест в автобусе \_\_\_\_\_

Соответствие конструкции требованиям, предъявляемым к школьным автобусам \_\_\_\_\_

**1. Сведения о владельце**

Владелец \_\_\_\_\_  
(наименование организации)

Юридический адрес владельца \_\_\_\_\_

Фактический адрес владельца \_\_\_\_\_

Телефон ответственного лица \_\_\_\_\_

**2. Сведения о водителе автобуса**

Фамилия, имя, отчество \_\_\_\_\_

Принят на работу \_\_\_\_\_

Стаж вождения категории D \_\_\_\_\_

Телефон \_\_\_\_\_

**3. Организационно-техническое обеспечение**

Лицо, ответственное за обеспечение безопасности дорожного движения:

назначено \_\_\_\_\_

прошло аттестацию \_\_\_\_\_

Дата последнего технического осмотра \_\_\_\_\_

Директор (руководитель)  
образовательного учреждения \_\_\_\_\_  
(подпись) (Ф.И.О.)

Руководитель организации,  
осуществляющей перевозку детей  
специальным транспортом  
(автобусом) \_\_\_\_\_  
(подпись) (Ф.И.О.)

## **2. Маршрут движения автобуса до образовательного учреждения**

## **Рекомендации к составлению схемы расположения остановки автобуса у образовательного учреждения**

На схеме указывается подъезд в оборудованный «карман» или другое оборудованное место для посадки и высадки детей из автобуса у образовательного учреждения, и дальнейший путь движения автобуса по проезжей части, а также безопасный маршрут движения детей (обучающихся, воспитанников) от остановки автобуса у образовательного учреждения.

На схеме обозначены:

жилые дома района расположения образовательного учреждения;

здание образовательного учреждения;

ограждение территории образовательного учреждения (*при наличии*);

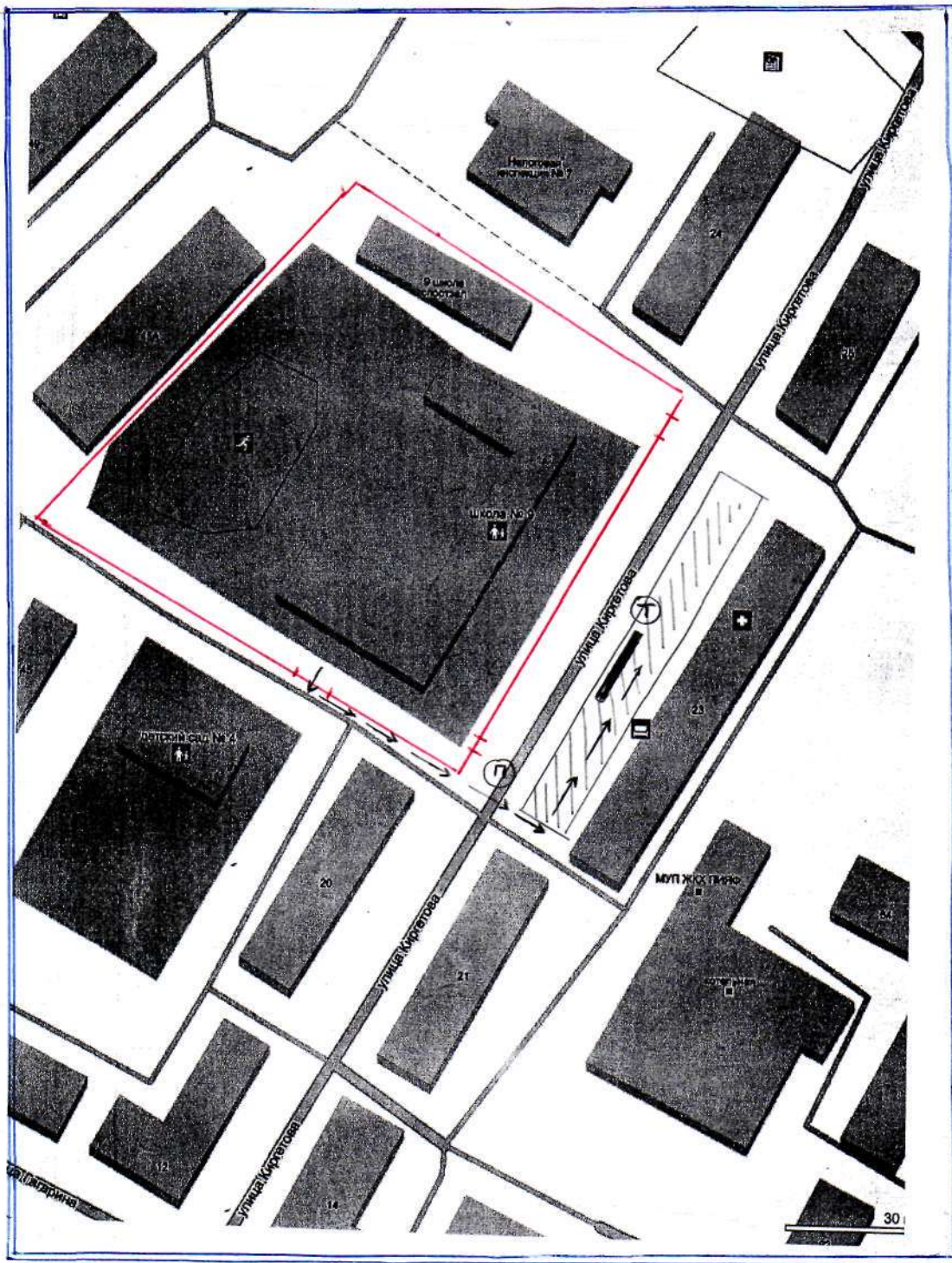
автомобильные дороги.



## **Приложение**

**План-схема пути движения транспортных средств и детей  
(обучающихся, воспитанников)  
при проведении дорожных ремонтно-строительных работ  
вблизи образовательного учреждения**


### 3. Безопасное расположение остановки автобуса у образовательного учреждения



- Т — Транспортное средство (автобус)
- Место безопасного расположения остановки автобуса у школы
- Выделенная стоянка у дома № 23
- Маршрут движения обучающихся при посадке в автобус
- П — Пешеходный переход

23 10 14

Начальнику ОГИБДД по Гатчинскому району  
Ленинградской области  
подполковнику полиции



Романову А.Ю.

### ЗАЯВЛЕНИЕ

Просим разрешить перевозку детей – учащихся 1Б и 1В классов МБОУ «Гатчинская СОШ № 9» «31» 10» 2014г. по маршруту Гатчина – С.-Петербург (Университетская набережная д.1) – Гатчина

Порядок посадки в автобус: время отправления, адрес отправления, посадка производится в переднюю дверь под контролем двух сопровождающих.

Автобус марки Mercedes, гос.рег.знак: X686BX<sup>47</sup>, владелец: Куцуранов А.А., тел.: +79119254702

Водитель: Вичнев В.В., тел.: +79818149804

Сопровождающие – 1. Ермоленко Т.Б., тел.: 8-909-588-23-02  
2. Жданов И.С., тел.: 8-965-04-23-908

Распоряжение по школе № 66 от «15» 10» 2014г.

К заявлению прилагаются копии списка учащихся, договора фрахтования, путевой документации, водительского удостоверения, свидетельства о регистрации ТС, диагностическая карта ТС, страховой полис ОСАГО и страхования пассажиров, поверка тахографа, схема маршрута поездки.

Директор школы:



Е.Н. Глобильна